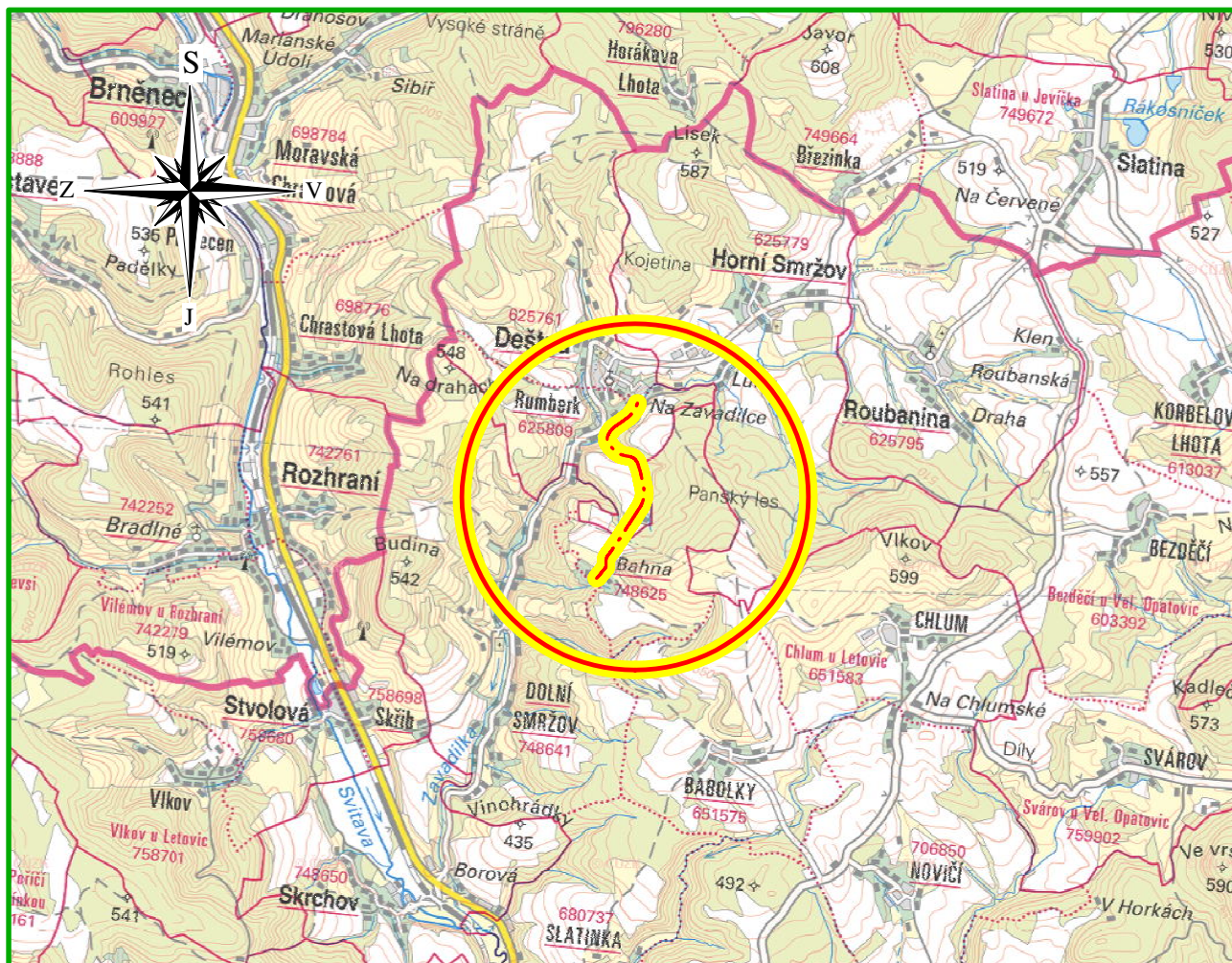


# POLNÍ CESTY MK2A A MK2B V K.Ú. BAHNA A RUMBERK 2

Situace širších vztahů

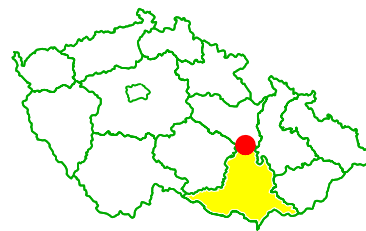
M 1 : 50000




PŘÍBLIŽNÉ SOUŘADNICE V J-TSK

X:	1 115 119
Y:	596 149

 ZÁJMOVÁ LOKALITA



Polohopisný systém: S-JTSK Výškopisný systém: B.p.v.

Vedoucí projektant:	Kreslil:	Zodpovědný projektant:	 <b>REGIOPROJEKT BRNO</b> Projektová a inženýrská činnost v oboru stavby vodního, lesního hospodářství a krajinného inženýrství U Svítavy 2, 618 00 Brno IČ: 00220078 tel.: 606 033 120	
Ing. Petr Marčák	Ing. Ondřej Ševčík	Ing. Petr Marčák		
Stavebník: Krajský pozemkový úřad pro JmK Pobočka Blansko			Formát:	1xA4
K.ú.: Bahna, Rumburk		Kraj: Jihomoravský	Datum:	10/2021
Název akce / stavebního objektu:			Stupeň PD:	DSP+DPS
<b>POLNÍ CESTY MK2A A MK2B V K.Ú. BAHNA A RUMBERK 2</b>			Archivační č.:	21043-14XC-ŠO
Obsah:			Měřítko:	Výkres číslo:
Situace širších vztahů			1 : 50000	<b>C.1.a.</b>